

ИЗВЕЩЕНИЕ

Администрация муниципального образования «Поселок Верхний Баскунчак» в соответствии со ст. 39.18 Земельного кодекса Российской Федерации сообщает о возможности предоставления земельного участка для ведения личного подсобного хозяйства.

Граждане, заинтересованные в предоставлении земельного участка для личного подсобного хозяйства, в течение тридцати дней со дня опубликования и размещения настоящего извещения вправе подавать заявления о намерении участвовать в аукционе по продаже земельного участка или продаже права на заключение договора аренды данного земельного участка.

Заявки подаются при личном обращении в администрацию по адресу: 416530, Астраханская область, Ахтубинский район, п. Верхний Баскунчак, ул. Советская, д. 40, кабинет № 4, в рабочие дни с 8.00 до 12.00 и с 13.00 до 17.00.

Заявление должно быть подано в течение тридцати дней с 17.10.2024 г.

Адресный ориентир (местоположение) земельного участка: Астраханская область, муниципальный район Ахтубинский, городское поселение поселок Верхний Баскунчак, рабочий поселок Верхний Баскунчак, переулок Молодежный, земельный участок № 27, площадь земельного участка в соответствии со схемой расположения земельного участка на кадастровом плане территории 991 кв. м.

Со схемой расположения земельного участка можно ознакомиться по адресу: 416530, Астраханская область, Ахтубинский район, п. Верхний Баскунчак, ул. Советская, 40, каб. № 4, в рабочие дни с 8.00 до 12.00 и с 13.00 до 17.00.

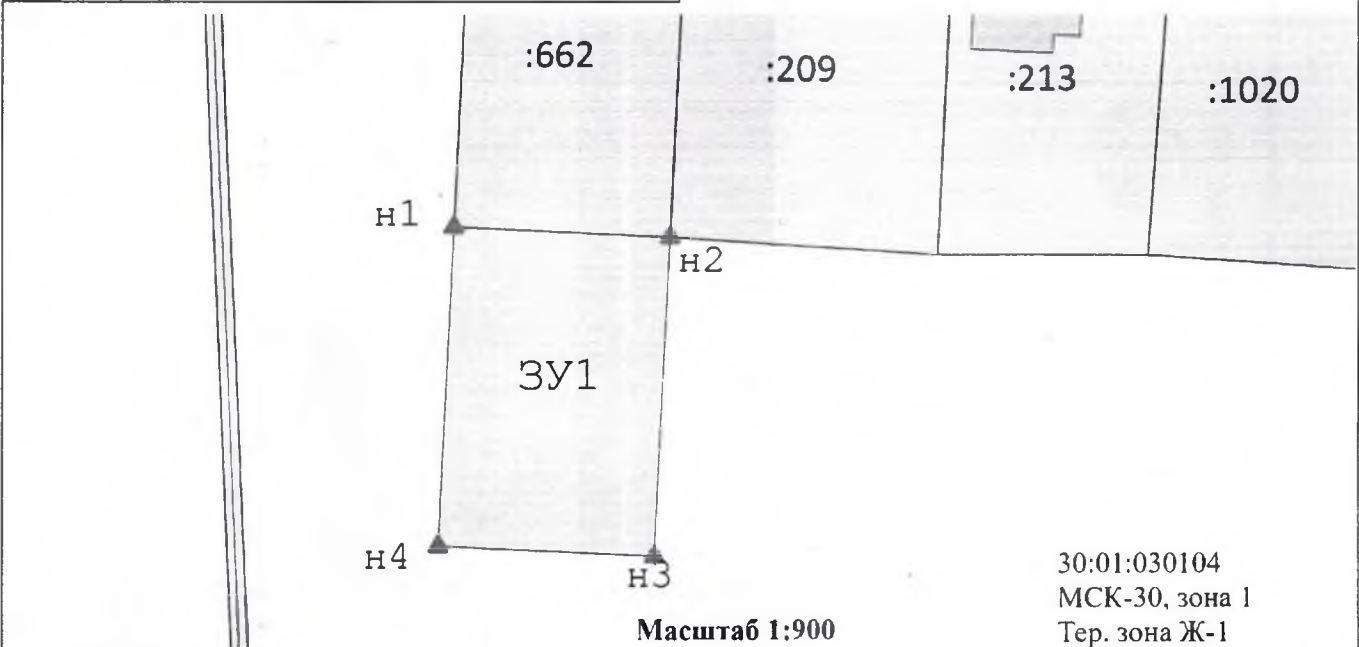
Схема расположения земельного участка или земельных участков на кадастровом плане территории

Система координат: МСК-30, зона 1






Условный номер земельного участка 3У1 (указывается в случае, если предусматривается образование двух и более земельных участков)

Площадь земельного участка 991 м²
 (указывается проектная площадь образуемого земельного участка, вычисленная с использованием технологических и программных средств, в том числе размещенных на официальном сайте федерального органа исполнительной власти, уполномоченного Правительством Российской Федерации на осуществление государственного кадастрового учета, государственной регистрации прав, ведение Единого государственного реестра недвижимости и предоставление сведений, содержащихся в Едином государственном реестре недвижимости, в информационно-телекоммуникационной сети "Интернет" (далее - официальный сайт), с округлением до 1 квадратного метра. Указанное значение площади земельного участка может быть уточнено при проведении кадастровых работ не более чем на десять процентов)

Обозначение характерных точек границ	Координаты		Обозначение характерных точек границ	Координаты	
	(указываются в случае подготовки схемы расположения земельного участка с использованием технологических и программных средств, в том числе размещенных на официальном сайте. Значения координат, полученные с использованием указанных технологических и программных средств, указываются с округлением до 0.01 метра)			(указываются в случае подготовки схемы расположения земельного участка с использованием технологических и программных средств, в том числе размещенных на официальном сайте. Значения координат, полученные с использованием указанных технологических и программных средств, указываются с округлением до 0.01 метра)	
	X	Y		X	Y
н1	628 544,29	1 351 165,21	н4	628 506,21	1 351 163,39
н2	628 543,05	1 351 191,18	н1	628 544,29	1 351 165,21
н3	628 504,97	1 351 189,36			



Условные обозначения:

-  - Вновь образованная часть границы, сведения о которой достаточны для определения ее местоположения
-  - Образующая точка, сведения о которой позволяют однозначно определить ее местоположение
- 3У1** - Обозначение образуемого земельного участка
-  - Образуемый земельный участок
-  - Границы ОКС
- :51** - Кадастровый номер земельного участка
-  - Земельный участок, включенный в ЕГРН



