

**Администрация  
муниципального образования «Поселок Верхний Баскунчак»  
Городского поселения поселок Верхний Баскунчак  
Ахтубинского муниципального района Астраханской области**

**ПОСТАНОВЛЕНИЕ**

от 16.11.2023

№ 265

О выдаче ПАО «Ростелеком» разрешения на использование земельных участков без предоставления и установления сервитутов

Рассмотрев заявление от 09.11.2018 № 1243 и приложенные к нему документы заместителя директора филиала ПАО «Ростелеком» в Астраханской области Брыкова Александра Валерьевича, действующего по доверенности от 18.08.2023 г. № 0402/29/15/23, выданной Астраханским филиалом ПАО «Ростелеком» в лице директора Овсянникова Сергея Владимировича, руководствуясь ст. 39.36 Земельного кодекса РФ от 25.10.2001 № 136-ФЗ, Федеральным законом от 06.10.2003 №131-ФЗ «Об общих принципах организации местного самоуправления в Российской Федерации», Постановлением Правительства Российской Федерации от 03.12.2014 № 1300 «Об утверждении перечня видов объектов, размещение которых может осуществляться на землях или земельных участках, находящихся в государственной или муниципальной собственности, без предоставления земельных участков и установления сервитутов», Постановлением Правительства Астраханской области от 15.07.2015 № 362-П «О Порядке и условиях размещения объектов, которые в соответствии с федеральным законодательством могут размещаться на землях или земельных участках, находящихся в государственной или муниципальной собственности, без предоставления земельных участков и установления сервитутов, публичного сервитута, указанных в пункте 3 статьи 39.36 Земельного кодекса Российской Федерации», Уставом муниципального образования «Городское поселение поселок Верхний Баскунчак Ахтубинского муниципального района Астраханской области, администрация муниципального образования «Поселок Верхний Баскунчак»

**ПОСТАНОВЛЯЕТ:**

1. Выдать Публичному акционерному обществу «Ростелеком» (ПАО «Ростелеком»), место нахождения юридического лица: Российская Федерация, 191167, город Санкт-Петербург, вн. тер. г. Муниципальный округ Смольнинское, Синопская набережная, дом 14, литера А, ОГРН 1027700198767, ИНН 7707049388, прилагаемое разрешение на использование без предоставления и установления сервитутов согласно прилагаемых к разрешению схем границ, предполагаемых к использованию земель или части земельного участка на кадастровом плане территории, для размещения линий и сооружений связи, а именно волоконно-оптическая линия связи на стальных опорах высотой 7 метров, части земельных участков из земель населенных пунктов, местоположение (адресный ориентир): Российская Федерация Астраханская область, муниципальный район Ахтубинский, городское поселение поселок Верхний Баскунчак, рабочий поселок Верхний Баскунчак, кадастровый квартал 30:01:030102, общей площадью 12 кв.м.

2. Срок использования земельного участка: 10 лет.

3. В случае если использование вышеуказанных земель или земельных участков привело к порче либо уничтожению плодородного слоя почвы в границах этих земель или земельных участков ПАО «Ростелеком» обязано:

- привести земли и земельные участки в состояние, пригодное для их использования в соответствии с разрешенным использованием,
- выполнить необходимые работы по рекультивации таких земель или земельных участков.

4. ПАО «Ростелеком» обеспечить сохранность сетей инженерно-технического обеспечения и иных подземных линейных объектов, находящихся в границах используемых земель и земельных участков.

5. Администрации муниципального образования «Поселок Верхний Баскунчак» направить один экземпляр настоящего постановления в Управление Федеральной службы государственной регистрации кадастра и картографии по Астраханской области.

Глава муниципального образования



Ш.З. Тикеев

АДМИНИСТРАЦИЯ МУНИЦИПАЛЬНОГО ОБРАЗОВАНИЯ  
«ПОСЕЛОК ВЕРХНИЙ БАСКУНЧАК»

Выдано на основании  
постановления администрации МО «Поселок Верхний Баскунчак»  
от «16» ноября 2023 г. № 265

**РАЗРЕШЕНИЕ**

**на использование земель или земельных участков, находящихся в  
государственной или муниципальной собственности, без предоставления  
земельных участков и предоставления сервитутов**

дата выдачи: 16.11.2023 г.

Заявителю Публичному акционерному обществу «Ростелеком» (ПАО «Ростелеком») разрешается использование части земельного участка из земель населенных пунктов, местоположение (адресный ориентир): Российская Федерация, Астраханская область, муниципальный район Ахтубинский, городское поселение поселок Верхний Баскунчак, рабочий поселок Верхний Баскунчак, кадастровый квартал 30:01:030102, общей площадью 12 кв.м.

согласно прилагаемым схемам


в целях размещения: для размещения линий и сооружений связи, а именно волоконно-оптическая линия связи на стальных опорах высотой 7 метров.

Действие настоящего разрешения прекращается со дня предоставления этого земельного участка физическому или юридическому.

Глава муниципального образования



Ш.З. Тикеев



Приложение  
 к разрешению на использование земель  
 или земельных участков, находящихся  
 в государственной или муниципальной  
 собственности, без предоставления  
 земельных участков и предоставления  
 сервитутов  
 от 16.11.2023 г.

СХЕМА РАСПОЛОЖЕНИЯ ЗЕМЕЛЬНОГО УЧАСТКА ИЛИ ЗЕМЕЛЬНЫХ  
УЧАСТКОВ НА КАДАСТРОВМ ПЛАНЕ ТЕРРИТОРИИ (1,2)

1

Условный номер земельного участка 30-1-030102-01-1		
Площадь земельного участка 1 м <sup>2</sup>		
Обозначение		Координаты, м
характерных точек границы		Y X
1	2	3
н.1	830121,38	1348227,43
н.2	830121,37	1348228,42
н.3	830122,38	1348228,32
н.4	830122,37	1348227,32
н.5	830121,38	1348227,43
Система координат: МСК-30 зона 1		
Квартал 30-1-030102		
Условный номер земельного участка 30-1-030102-01-2		
Площадь земельного участка 1 м <sup>2</sup>		
Обозначение		Координаты, м
характерных точек границы		Y X
1	2	3
н.6	830123,69	1348226,06
н.8	830123,75	1348226,02
н.7	830124,75	1348226,01
н.8	830124,69	1348226,01
н.9	830123,69	1348226,06
Система координат: МСК-30 зона 1		
Квартал 30-1-030102		



Масштаб 1:1000  
 Система координат: МСК-30 зона 1  
 Кадастровый квартал: 30-1-030102

**Условные обозначения:**

- Характерная точка границы, сведения о которой позволяет однозначно определить ее положение на местности
- Видимая обрабатываемая часть границы, сведения о которой достаточны для определения ее местоположения
- Обозначение дной обрабатываемого земельного участка
- Граница кадастрового квартала
- Обозначение кадастрового квартала
- Граница земельного участка
- Обозначение кадастрового номера земельного участка

Мас. N 1000  
 Вид с косм.  
 Вид с косм.  
 Вид с косм.  
 Вид с косм.

СХЕМА РАСПОЛОЖЕНИЯ ЗЕМЕЛЬНОГО УЧАСТКА ИЛИ ЗЕМЕЛЬНЫХ  
УЧАСТКОВ НА КАДАСТРОВЫМ ПЛАНЕ ТЕРРИТОРИИ (3)

2








Условный кадастровый участок 30:1-030102:01/3			
Площадь земельного участка 1 кв. м			
Обозначения характерных точек границы	Координаты, м		
	Y	X	
1			
н 8	630133,96	1340416,34	
н 10	630133,95	1340416,33	
н 11	630134,02	1340416,41	
н 12	630134,00	1340416,40	
н 9	630133,96	1340416,34	

Система координат: МСК-30 зона 1  
Квартал: 30:1-030102



Масштаб 1:1000  
Система координат: МСК-30 зона 1  
Кадастровый квартал: 30:1-030102

**Условные обозначения:**

-  - Характерная точка границы, сведения о которой позволяют однозначно определить ее положение на местности
-  - Вновь образованная часть границы, сведения о которой достаточны для определения ее местоположения
-  - Обозначение вновь образованного земельного участка
-  - Граница кадастрового квартала
-  - Обозначение кадастрового квартала
-  - Граница земельного участка
-  - Обозначение кадастрового номера земельного участка

Лист 1/1  
Лист 2/2  
Лист 3/3  
Лист 4/4  
Лист 5/5  
Лист 6/6

**СХЕМА РАСПОЛОЖЕНИЯ ЗЕМЕЛЬНОГО УЧАСТКА ИЛИ ЗЕМЕЛЬНЫХ  
УЧАСТКОВ НА КАДАСТРОВЫЙ ПЛАНЕ ТЕРРИТОРИИ (4, 5, 6, 7)**

Условный номер земельного участка 30:1:030102:30/8			
Площадь земельного участка 1 м <sup>2</sup>			
Обозначение	Координаты, м		
характерных точек границ	Y	X	
1	2	3	
н 13	630217,30	1349880,99	
н 14	630217,41	1349881,99	
н 15	630218,40	1349882,13	
н 16	630218,54	1349881,13	
н 13	630217,30	1349880,99	
Система координат: МСК-30 зона 1			
Квартал 30:1:030102			
Условный номер земельного участка 30:1:030102:30/8			
Площадь земельного участка 1 м <sup>2</sup>			
Обозначение	Координаты, м		
характерных точек границ	Y	X	
1	2	3	
н 17	630218,30	1349882,13	
н 18	630218,16	1349882,14	
н 19	630218,15	1349884,38	
н 20	630218,20	1349883,28	
н 17	630218,30	1349882,13	
Система координат: МСК-30 зона 1			
Квартал 30:1:030102			

Условный номер земельного участка 30:1:030102:30/8			
Площадь земельного участка 1 м <sup>2</sup>			
Обозначение	Координаты, м		
характерных точек границ	Y	X	
1	2	3	
н 21	630218,60	1349887,26	
н 22	630218,48	1349888,34	
н 23	630218,40	1349888,39	
н 24	630218,59	1349887,39	
н 21	630218,60	1349887,26	
Система координат: МСК-30 зона 1			
Квартал 30:1:030102			
Условный номер земельного участка 30:1:030102:30/7			
Площадь земельного участка 1 м <sup>2</sup>			
Обозначение	Координаты, м		
характерных точек границ	Y	X	
1	2	3	
н 25	630217,91	1349881,00	
н 26	630217,76	1349882,04	
н 27	630218,71	1349882,18	
н 28	630218,00	1349881,18	
н 25	630217,91	1349881,00	
Система координат: МСК-30 зона 1			
Квартал 30:1:030102			



Масштаб 1:1000  
Система координат: МСК-30 зона 1  
Кадастровый квартал: 30:1:030102

**Условные обозначения:**

- Характерная точка границы, сведения о которой позволяют однозначно определить ее положение на местности
- Вновь образованная часть границы, сведения о которой достаточны для определения ее местоположения
- Обозначение вновь образованного земельного участка
- Граница кадастрового квартала
- Обозначение кадастрового квартала
- Граница земельного участка
- Обозначение кадастрового номера земельного участка

Лист и блок  
Лист и блок  
Лист и блок  
Лист и блок  
Лист и блок

СХЕМА РАСПОЛОЖЕНИЯ ЗЕМЕЛЬНОГО УЧАСТКА ИЛИ ЗЕМЕЛЬНЫХ  
УЧАСТКОВ НА КАДАСТРОВЫХ ПЛАНАХ ТЕРРИТОРИИ (8)

4








Исходный номер земельного участка 30:1:030102:307-8		
Площадь земельного участка 1 м <sup>2</sup>		
Обозначение характерных точек границ	Координаты, м	
	Y	X
1	2	3
н 29	693030.06	1348714.08
н 30	693026.93	1348715.07
н 31	693030.62	1348715.27
н 32	693031.06	1348714.23
н 38	693030.08	1348714.08

Система координат: МСК-30 зона 1  
Квартал 30:1:030102



Масштаб 1:1000  
Система координат: МСК-30 зона 1  
Кадастровый квартал 30:1:030102

**Условные обозначения:**

-  - Характерная точка границы, сведения в которой позволяют однозначно определить ее положение на местности
-  - Вновь образованная часть границы, сведения в которой достаточны для определения ее местоположения
-  - Обозначение вновь образованного земельного участка
-  - Граница кадастрового квартала
-  - Обозначение кадастрового квартала
-  - Граница земельного участка
-  - Обозначение кадастрового номера земельного участка

Катмарал

Формат А4

Лист в деле
Лист в деле
Лист в деле
Лист в деле
Лист в деле

СХЕМА РАСПОЛОЖЕНИЯ ЗЕМЕЛЬНОГО УЧАСТКА ИЛИ ЗЕМЕЛЬНЫХ  
УЧАСТКОВ НА КАДАСТРОВЫХ ПЛАНАХ ТЕРРИТОРИИ (9)

5

Условный кадастровый номер земельного участка 30:1000102:001/9			
Площадь земельного участка 1 м <sup>2</sup>			
Обозначение характерных точек границы	Координаты, м		
	1	2	3
н 33	830277,91	1348876,20	
н 34	830277,87	1348877,20	
н 35	830278,87	1348877,24	
н 36	830278,91	1348876,24	
н 33	830277,91	1348876,20	

Система координат: МСК-33 зона 1  
Код план 30:1000102



Масштаб 1:1000  
Система координат: МСК-33 зона 1  
Кадастровый квартал: 30:1000102

**Условные обозначения:**

- Характерная точка границы, сведения о которой позволяют однозначно определить ее положение на местности
- Вновь образованная часть границы, сведения о которой достаточны для определения ее местоположения
- Обозначение вновь образованного земельного участка
- Граница кадастрового квартала
- Обозначение кадастрового квартала
- Граница земельного участка
- Обозначение кадастрового номера земельного участка

Кадастровый план

Формат А4

№ п/п	Год и дата	№ п/п	Год и дата



**СХЕМА РАСПОЛОЖЕНИЯ ЗЕМЕЛЬНОГО УЧАСТКА ИЛИ ЗЕМЕЛЬНЫХ  
УЧАСТКОВ НА КАДАСТРОВом ПЛАНЕ ТЕРРИТОРИИ (10, 11, 12)**

6








Условный номер земельного участка 30:1:030102:30:10			
Площадь земельного участка 1 м <sup>2</sup>			
Обозначение		Координаты, м	
характерная точка границы	Y	X	
1	2	3	
н 37	629606,30	1360086,88	
н 38	629606,26	1360086,88	
н 39	629607,28	1360086,50	
н 40	629607,34	1360086,50	
н 37	629606,30	1360086,88	
Система координат: МСК-30 зона 1			
Масштаб 30:1:030102			
Условный номер земельного участка 30:1:030102:30:11			
Площадь земельного участка 1 м <sup>2</sup>			
Обозначение		Координаты, м	
характерная точка границы	Y	X	
1	2	3	
н 41	629607,26	1360086,16	
н 42	629607,22	1360086,16	
н 43	629608,22	1360086,16	
н 44	629608,28	1360086,16	
н 41	629607,26	1360086,16	
Система координат: МСК-30 зона 1			
Масштаб 30:1:030102			

Условный номер земельного участка 30:1:030102:30:12			
Площадь земельного участка 1 м <sup>2</sup>			
Обозначение		Координаты, м	
характерная точка границы	Y	X	
1	2	3	
н 45	629610,51	1360070,08	
н 46	629610,47	1360071,08	
н 47	629610,47	1360071,14	
н 48	629610,51	1360070,14	
н 45	629610,51	1360070,08	
Система координат: МСК-30 зона 1			
Масштаб 30:1:030102			



Масштаб 1:1000  
Система координат: МСК-30 зона 1  
Кадастровый квартал: 30:1:030102

**Условные обозначения:**

-  041 - Характерная точка границы, сведения о которой позволяют однозначно определить ее положение на местности
-  - Вновь образованная часть границы, сведения о которой достаточны для определения ее местоположения
-  391 - Обозначение вновь образованного земельного участка
-  - Граница кадастрового квартала
-  20518 - Обозначение кадастрового квартала
-  - Граница земельного участка
-  114 - Обозначение кадастрового номера земельного участка

Лист № 1  
Лист № 2  
Лист № 3  
Лист № 4  
Лист № 5  
Лист № 6  
Лист № 7  
Лист № 8  
Лист № 9  
Лист № 10  
Лист № 11  
Лист № 12

**СХЕМА РАСПОЛОЖЕНИЯ ЗЕМЕЛЬНОГО УЧАСТКА ИЛИ ЗЕМЕЛЬНЫХ  
УЧАСТКОВ НА КАДАСТРОВЫХ ПЛАНЕ ТЕРРИТОРИИ (13, 14, 15)**

Условный номер земельного участка 30:1:030102:39:13  
Площадь земельного участка 1 м<sup>2</sup>

Обозначение характерных точек границ	Координаты, м		
	Y	X	Z
1	2	3	
н 49	830011.93	1360076.48	
н 50	830031.39	1360076.48	
н 51	830032.99	1360076.64	
н 52	830032.03	1360076.18	
н 49	830011.93	1360076.48	

Система координат МСК-30 зона 1  
Карты 30:1:030102

Условный номер земельного участка 30:1:030102:39:14  
Площадь земельного участка 1 м<sup>2</sup>

Обозначение характерных точек границ	Координаты, м		
	Y	X	Z
1	2	3	
н 53	830082.07	1360081.17	
н 54	830082.02	1360081.17	
н 55	830083.07	1360082.29	
н 56	830083.07	1360081.21	
н 53	830082.07	1360081.17	

Система координат МСК-30 зона 1  
Карты 30:1:030102

Условный номер земельного участка 30:1:030102:39:15  
Площадь земельного участка 1 м<sup>2</sup>








Обозначение характерных точек границ	Координаты, м		
	Y	X	Z
1	2	3	
н 57	830141.54	1360083.98	
н 58	830141.90	1360084.90	
н 59	830142.00	1360086.01	
н 60	830142.54	1360084.01	
н 57	830141.54	1360083.98	

Система координат МСК-30 зона 1  
Карты 30:1:030102



Масштаб 1:1000  
Система координат МСК-30 зона 1  
Кадастровый квартал: 30:1:030102

**Условные обозначения:**

-  - Характерная точка границы, сведения о которой позволяют однозначно определить ее положение на местности
-  - Вновь образованная часть границы, сведения о которой достаточны для определения ее местоположения
-  - Обозначение вновь образованного земельного участка
-  - Граница кадастрового квартала
-  - Обозначение кадастрового квартала
-  - Граница земельного участка
-  - Обозначение кадастрового номера земельного участка

Копировать

Формат А4

Лист с планом
Лист с планом
Лист с планом
Лист с планом
Лист с планом